

Guide de traçage des terrains FLAG



Fédération Française de Football Américain
Commission Sportive Flag
© FFFA 2014

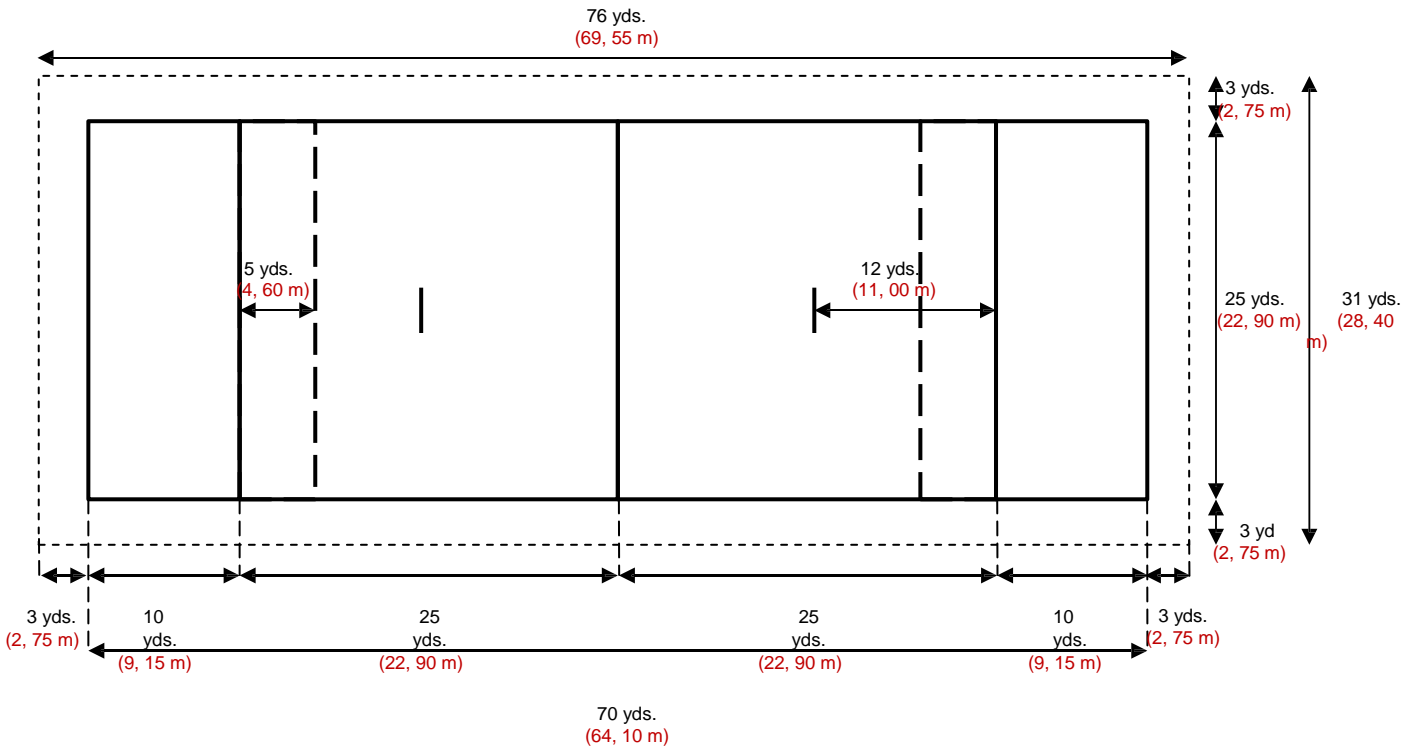
Introduction

Ce guide a été rédigé pour accompagner les Associations sportives et les Services municipaux dans l'évolution des tracés de terrains de flag provoqué par le changement de règles dès la saison 2014-2015.

Les aires de jeu utilisées jusqu'à présent pourront contenir sans problèmes jusqu'à 4 terrains aux nouvelles dimensions.

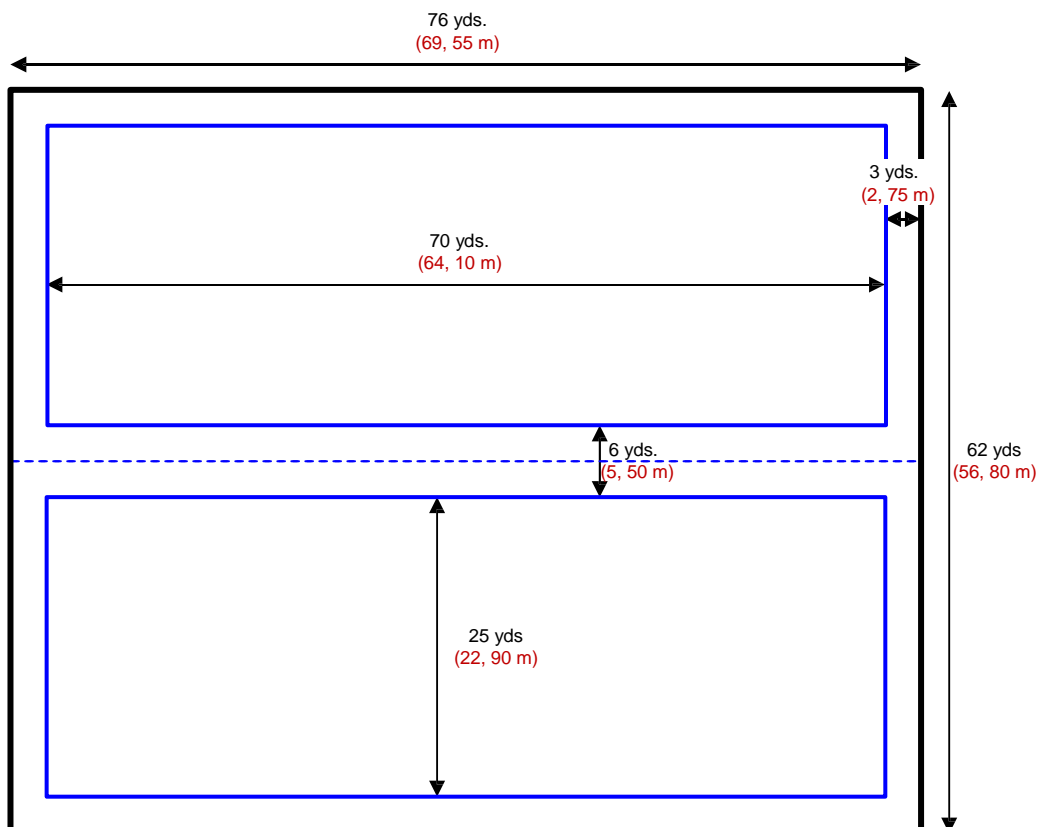
Dimensions officielles

Les règles FFFA 2014-2015 fixent les dimensions officielles des terrains de flag :



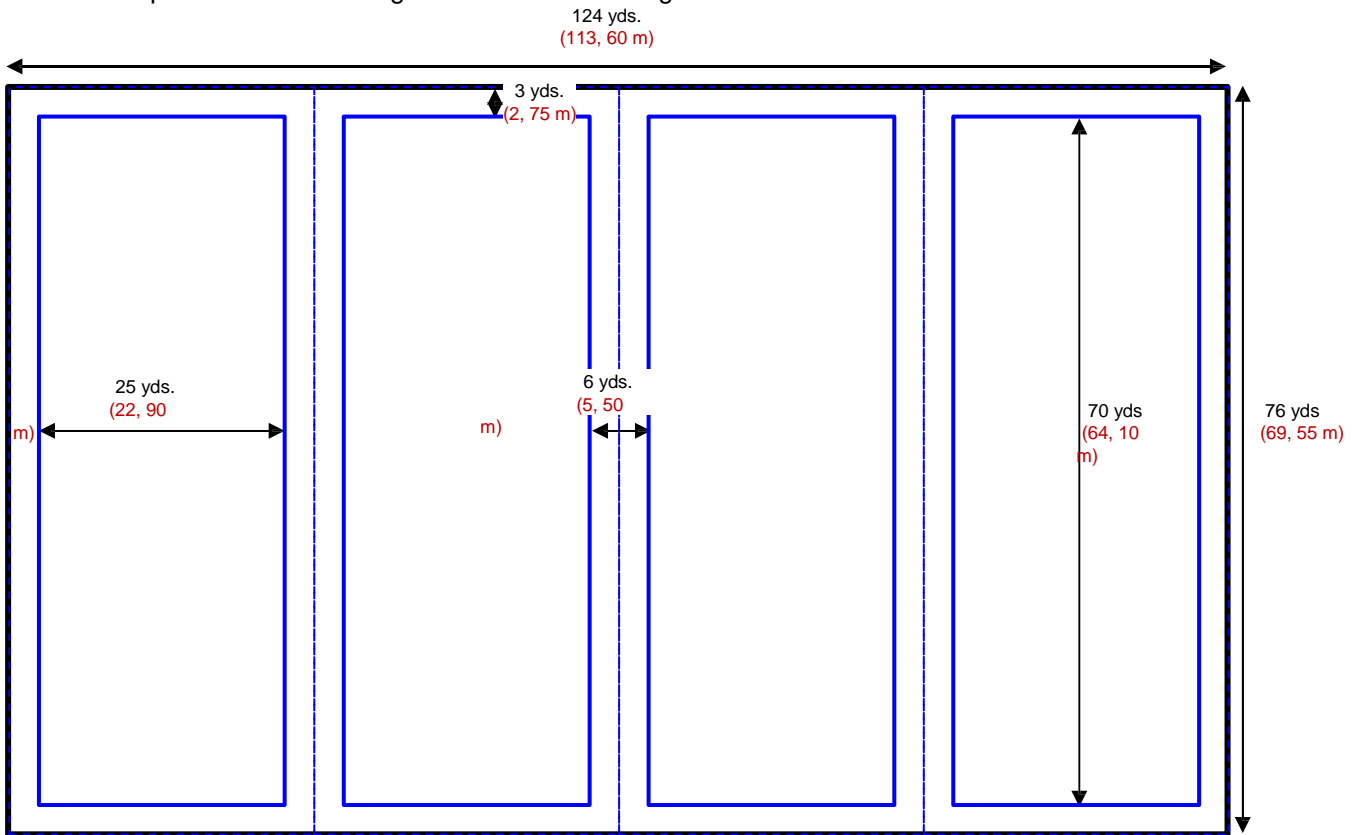
Terrains de petites dimensions

Les terrains qui accueillait deux terrains de flag avec les anciennes règles continueront à accueillir deux terrains avec les nouvelles règles :



Terrains de grandes dimensions

Les terrains qui accueillait quatre terrains de flag avec les anciennes règles FFFA continueront à accueillir quatre terrains de flag avec les nouvelles règles.

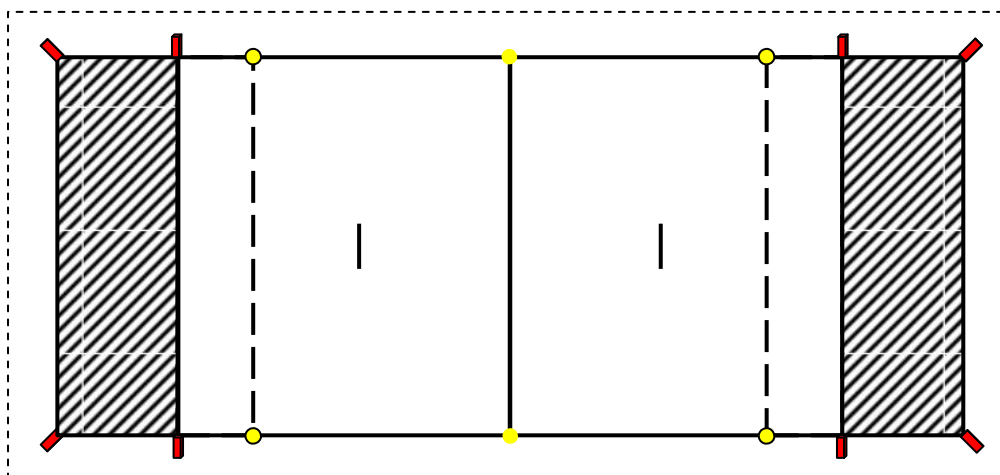


Méthode de traçage

Les méthodes pour tracer un terrain de flag. Les deux traçages suivants sont homologués par la FFFA :

- Légende :
- █ : piquet ou plot
 - : Plot
 - : ligne tracée d'une largeur de 4 pouces (10 cm)
 - : Transformation à 2 point 1 yard (0,9m)
 - - - : ligne pointillée zone non course

Terrain 1



Terrain 2:

Traçage autorisé uniquement sur des surfaces ne pouvant recevoir un traçage des lignes complet (terrain synthétique, terrain en salle)

